計画平面図

SC=1:500

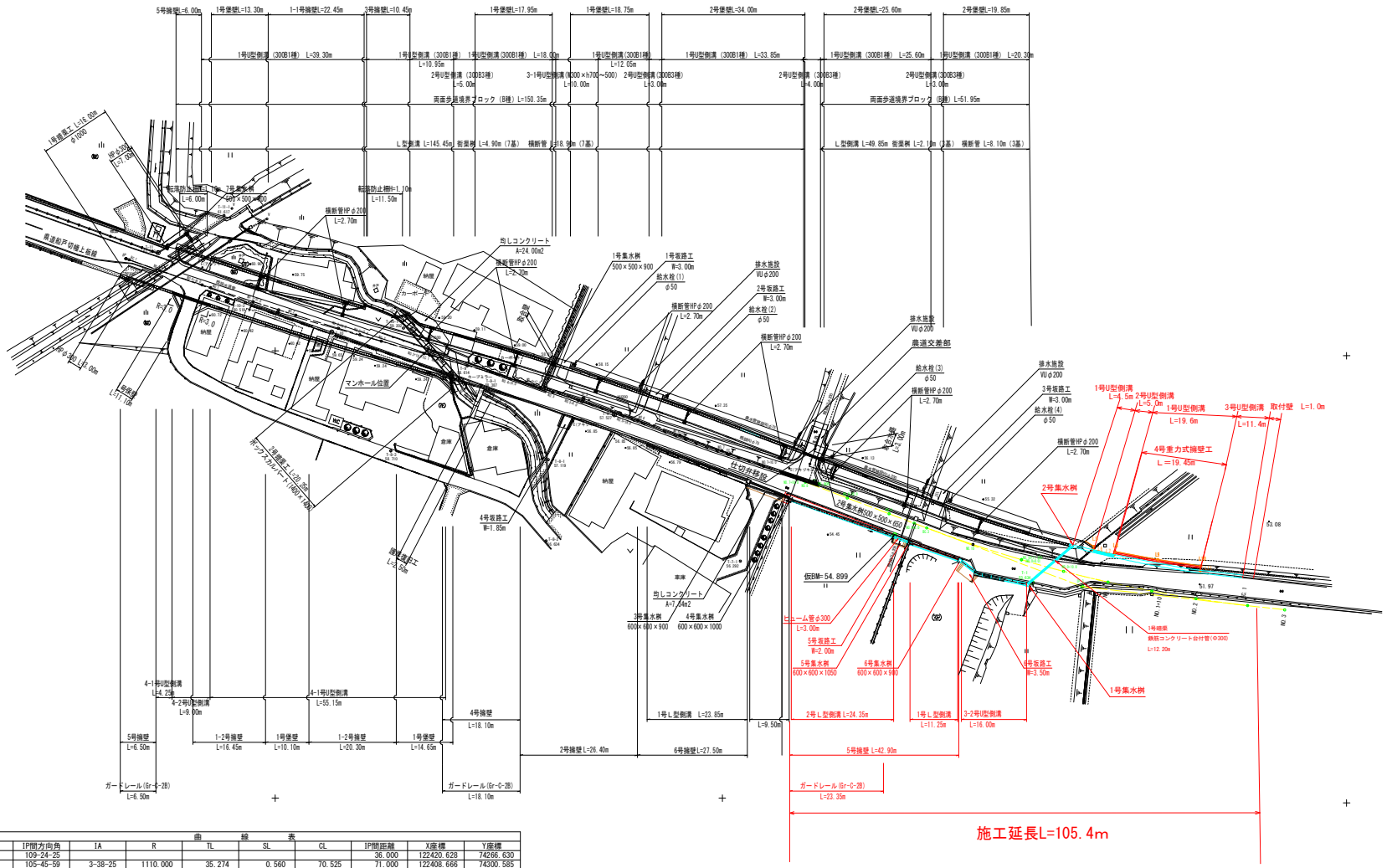

基準点座標一覧

点 名	X座標	Y座標	Z座標	備考
T-1	122348.220	74469.267	53.624	
T-2	122337.858	74652.589		
T-7	122370.772	74420.586	55.905	4級基準点(直接水準)
T-8	122385.737	74375.864	57.527	4級基準点(直接水準)
T-9	122394.879	74339.389	58.614	4級基準点(直接水準)
T-10	122404.223	74312.662	59.685	4級基準点(直接水準)
T-11	122421.981	74273.626	61.593	4級基準点(直接水準)
T-12	122431.218	74225.490	62.747	4級基準点(直接水準)
T-13	122266.898	74200.666		4級基準点
T-14	122277.799	74400.193		4級基準点
T-7-1	122352.997	74404.014	56.292	補助点(間接水準)
T-8-1	122375.699	74361.069	57.119	補助点(間接水準)
T-9-1	122392.309	74346.069	58.387	補助点(間接水準)
T-10-1	122405.114	74328.677	59.202	補助点(間接水準)
T-10-2	122410.850	74293.382	60.519	補助点(間接水準)
T-9-2	122357.499	74360.574	56.624	補助点(間接水準)
T-8-3	122377.650	74325.847	58.710	補助点(間接水準)
T-11-1	122430.286	74288.533	61.617	補助点(間接水準)
相模1	122358.816	74438.528	54.899	

中心杭座標一覧

点 名	X座標	Y座標	備 考
BC. 1	122420.387	74267.315	
NO. 0+8	122417.992	74274.184	
NO. 0+18	122414.774	74283.652	
NO. 1	122414.141	74285.549	
NO. 1+10	122411.025	74295.051	
SP. 1	122409.200	74300.754	
NO. 2	122407.995	74304.580	
NO. 2+10	122405.051	74314.137	
NO. 2+15	122403.612	74318.925	
NO. 3	122402.194	74323.720	
NO. 3+10	122399.422	74333.328	
EC. 1	122399.081	74334.532	
BC. 2	122398.906	74335.153	
NO. 4	122396.666	74342.941	
NO. 4+10	122393.795	74352.520	
NO. 4+17	122391.716	74359.205	
NO. 5	122390.808	74362.064	
NO. 5+6	122388.960	74367.772	
SP. 2	122388.662	74368.680	
NO. 5+16	122385.767	74377.255	
NO. 6	122384.486	74381.037	
NO. 6+10	122381.151	74390.465	
EC. 2	122376.993	74401.738	
NO. 7+10	122374.175	74409.209	
NO. 7+18	122371.352	74416.694	
NO. 8	122370.646	74418.566	
NO. 8+10	122367.117	74427.922	
NO. 9	122363.587	74437.279	
NO. 9+6	122361.470	74442.893	
BC. 3	122360.411	74445.702	
NO. 10	122356.719	74456.061	
EP (10+11.355)	122353.308	74466.890	

座標一覧表

点 名	X座標	Y座標
L1	122359.491	74468.200
L2	122360.600	74469.036
L3	122358.150	74478.469
L4	122357.528	74481.125
L5	122356.279	74483.078
L6	122355.549	74482.902
L7	122354.456	74487.623
L8	122355.139	74487.775
L9	122353.318	74497.369
L10	122351.919	74507.029
L11	122350.832	74506.861

曲 線 表

IP	IP間方向角	IA	R	TL	SL	CL	IP間距離	X座標	Y座標
	109-24-25						36.000	122420.628	74266.630
1	105-45-59	3-38-25	1110.000	35.274	0.560	70.525	71.000	122408.666	74300.585
2	110-39-57	4-53-58	820.000	35.081	0.750	70.119	119.251	122389.374	74368.914
3	96-32-07	14-07-51	300.000	37.183	2.295	73.988	189.574	122347.288	74480.492
								122325.712	74668.834

当初設計図面

工 事 名	R２吉土　船戸切幡上板線　阿波・市場切幡道路工事（１）		
路線名等	（一）船戸切幡上板線		
工事箇所	阿波市市場町切幡（第１分割）		
図 面 名	計画平面図		
縮　尺	1：500	図面番号	1 ／ 15
会 社 名			
事業者名	徳島県東部県土整備部＜吉野川＞		

縦　断　図　（　１　）

縮尺　V=1:100　H=1:500

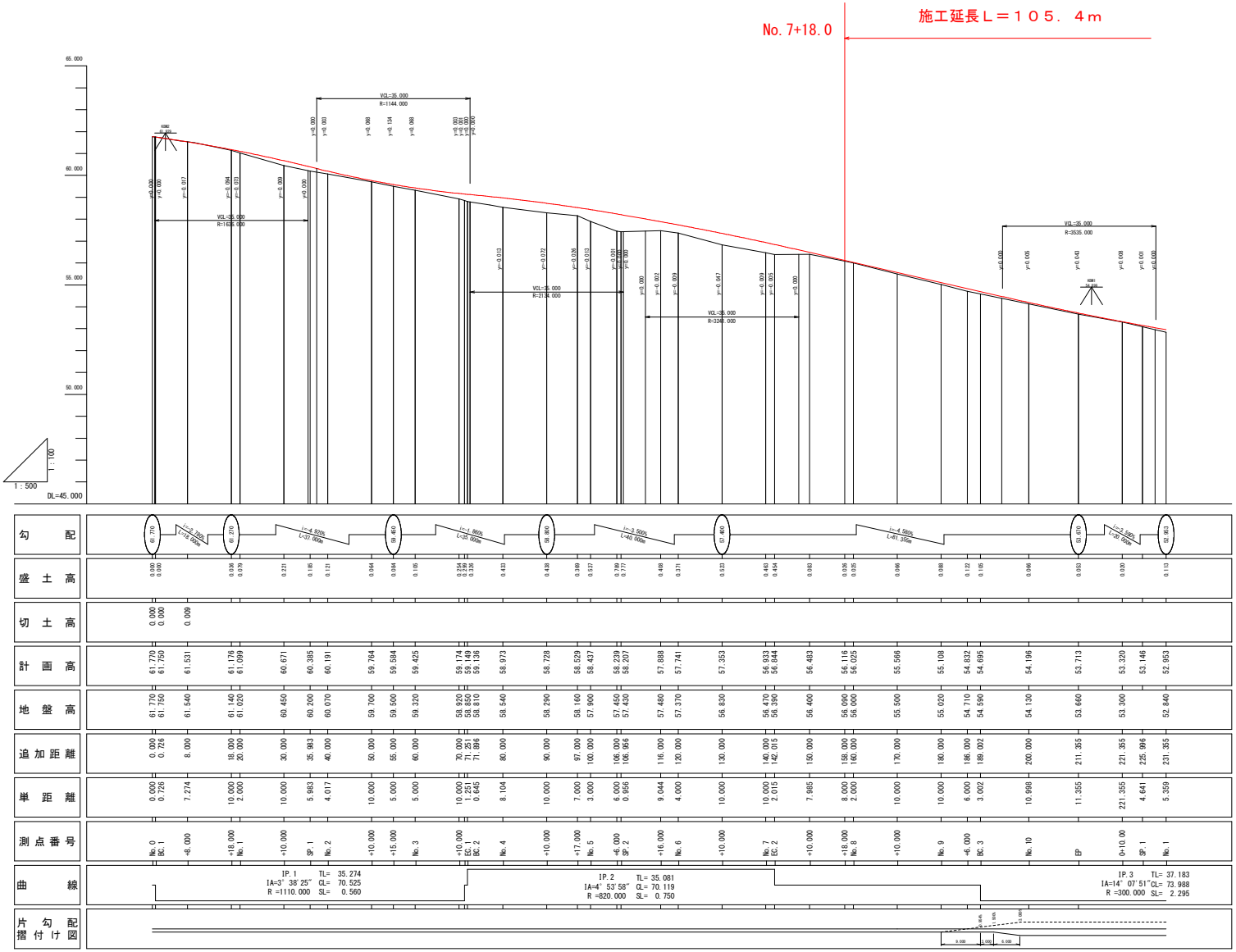

当初設計図面

工事名	Ｒ２吉土　船戸切幡上板線　阿波・市場切幡道路工事（１）		
路線名等	（一）船戸切幡上板線		
工事箇所	阿波市市場町切幡（第１分割）		
図面名	縦　断　図　（　１　）		
縮　尺	V=1:100 H=1:500	図面番号	2 ／ 15
会社名			
事業者名	徳島県東部県土整備部<吉野川>		

縦断図（２）

縮尺 V=1:100 H=1:500

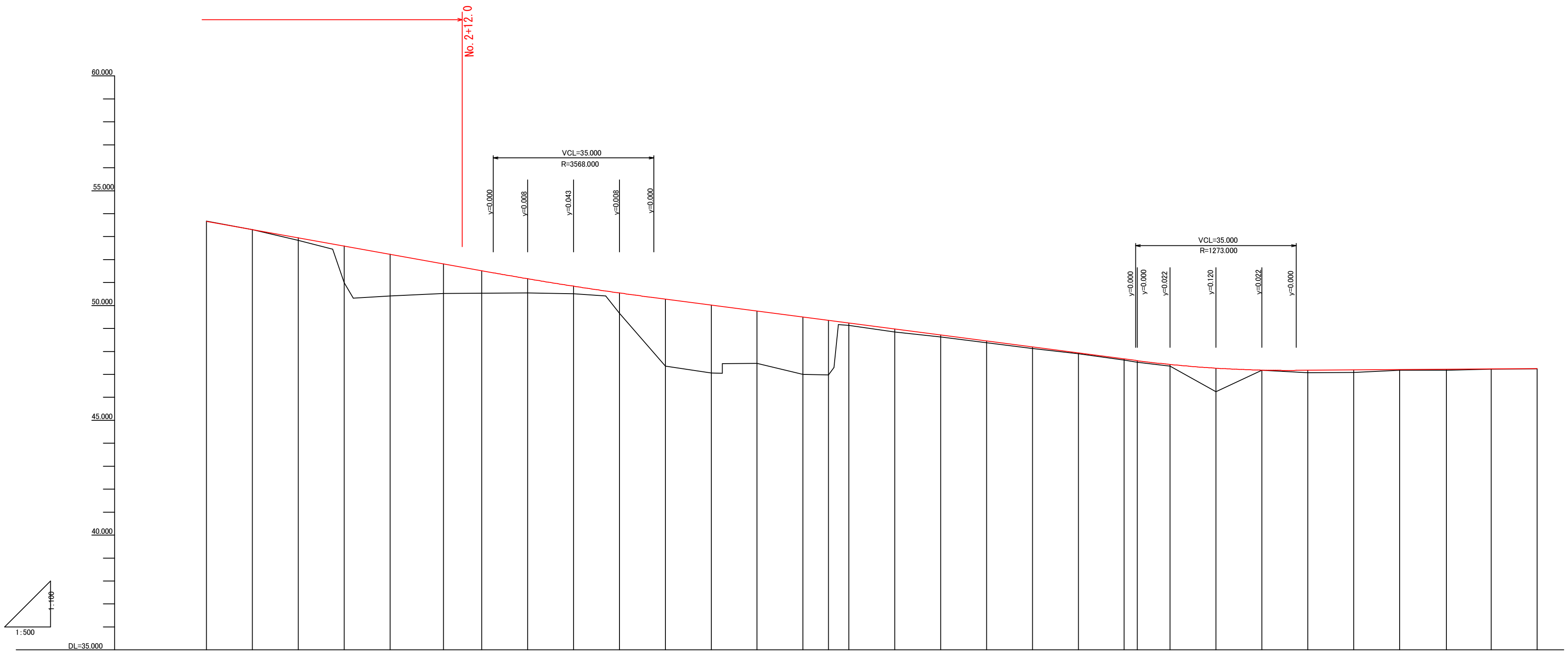

勾配: 53.670 (NO.0) — i=-3.59% L=80.000m — 50.800 (NO.4) — i=-2.61% L=140.000m — 47.150 (NO.11) — i=0.14% L=70.000m — 47.250 (NO.14+10)

測点	盛土	切土	計画高	地盤高	追加距離	単距離
NO.0		0.001	53.670	53.671	0.000	0.000
NO.0+10	0.008		53.320	53.300	10.000	10.000
SP.1					14.641	4.641
NO.1	0.113		52.953	52.840	20.000	5.359
NO.1+10	1.600		52.594	50.994	30.000	10.000
NO.2	1.813		52.235	50.422	40.000	10.000
EC.1	1.298		51.818	50.520	51.636	11.636
NO.3	0.987		51.518	50.531	60.000	8.364
NO.3+10	0.615		51.167	50.552	70.000	10.000
NO.4	0.331		50.843	50.512	80.000	10.000
NO.4+10	0.880		50.547	49.667	90.000	10.000
NO.5	2.915		50.279	47.364	100.000	10.000
NO.5+10	2.953		50.018	47.065	110.000	10.000
NO.6	2.281		49.757	47.476	120.000	10.000
NO.6+10	2.500		49.496	46.996	130.000	10.000
BC.2	2.380		49.352	46.972	135.535	5.535
NO.7	0.107		49.236	49.129	140.000	4.465
NO.7+10	0.133		48.975	48.842	150.000	10.000
NO.8	0.078		48.714	48.636	160.000	10.000
NO.8+10	0.074		48.454	48.380	170.000	10.000
NO.9	0.065		48.193	48.128	180.000	10.000
NO.9+10	0.028		47.932	47.904	190.000	10.000
NO.10	0.049		47.671	47.622	200.000	10.000
SP.2	0.066		47.597	47.531	202.872	2.872
NO.10+10	0.067		47.433	47.366	210.000	7.128
NO.11	1.027		47.270	46.243	220.000	10.000
NO.11+10	0.006		47.186	47.180	230.000	10.000
NO.12	0.107		47.179	47.072	240.000	10.000
NO.12+10	0.113		47.193	47.080	250.000	10.000
NO.13	0.022		47.207	47.185	260.000	10.000
EC.2	0.037		47.222	47.185	270.208	10.208
BC.3					274.361	4.153
NO.14	0.010		47.236	47.226	280.000	5.639
NO.14+10	0.005		47.250	47.245	290.000	10.000

曲線:
- IP.1 IA=14°07'52" TL= 37.18 R =300.00 CL= 73.99 SL= 2.30
- IP.2 IA=25°43'15" R =300.00 TL= 68.49 CL=134.67 SL= 7.72
- IP.2 IA=78°24'29" R =500.00 TL= 33.18 CL=66.26 SL= 1.10

片勾配摺付け図

当初設計図面

工事名	Ｒ２吉土 船戸切幡上板線 阿波・市場切幡道路工事（１）
路線名等	（一）船戸切幡上板線
工事箇所	阿波市市場町切幡（第１分割）
図面名	縦断図（２）
縮尺	図示
図面番号	3 ／ 15
会社名	
事業者名	徳島県東部県土整備部＜吉野川＞

標準断面図 S=1:50

No. 8+10.000

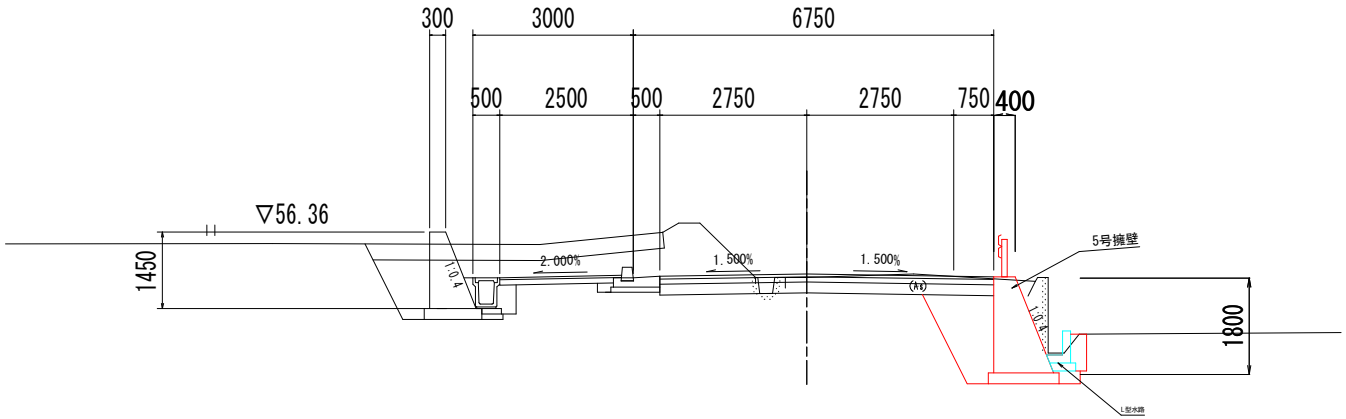

当初設計図面

工事名	R２吉土　船戸切幡上板線　阿波・市場切幡道路工事（１）		
路線名等	船戸切幡上板線		
工事箇所	阿波市市場町切幡（第１分割）		
図面名	標準断面図		
縮尺	1:50	図面番号	4 ／ 15
会社名			
事業者名	徳島県東部県土整備部＜吉野川＞		

横　断　図（1）　縮尺　1:100

No. 9

GH:55.020
FH:55.108

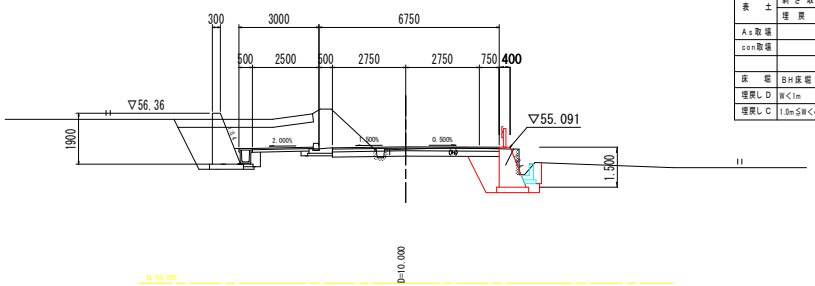

種別	細別	単位	数量		
盛土	路床	m3	－		
	路体	〃	－		
掘削	路面	〃	－		
	切取	〃	－		
表土	剥ぎ取り	〃	－		
	埋戻	〃	－		
As取場		m2	－		
con取場		m3	左側	－	右側 0.72
			左側作業土工1	左側作業土工2	右側作業土工1
床堀	BH床堀	m3	－	－	2.2
埋戻しD	W<1m	〃	－	－	1.5
埋戻しC	1.0m≦W<4.0m	〃	－	－	－

NO. 10+11.355

GH:53.660
FH:53.713

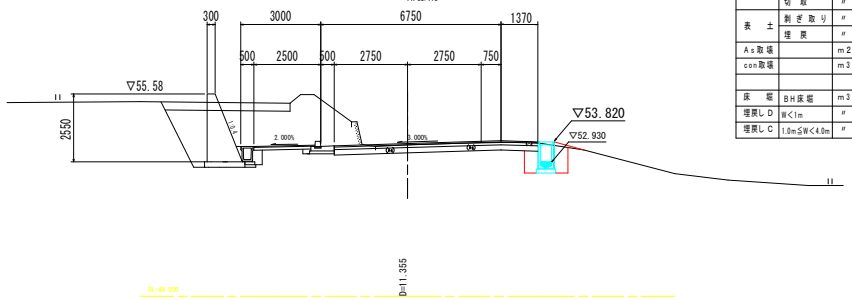

種別	細別	単位	数量		
盛土	路床	m3	－		
	路体	〃	－		
掘削	路面	〃	－		
	切取	〃	－		
表土	剥ぎ取り	〃	－		
	埋戻	〃	－		
As取場		m2	－		
con取場		m3	左側	－	右側 0.10
			左側作業土工1	左側作業土工2	右側作業土工1
床堀	BH床堀	m3	－	－	1.6
埋戻しD	W<1m	〃	－	－	1.0
埋戻しC	1.0m≦W<4.0m	〃	－	－	－

No. 8+10.000

GH:55.500
FH:55.566

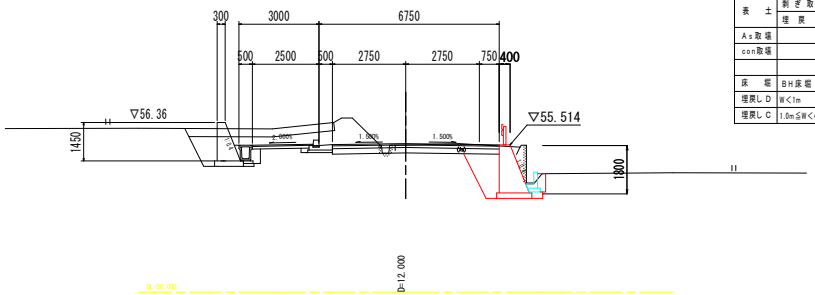

種別	細別	単位	数量		
盛土	路床	m3	－		
	路体	〃	－		
掘削	路面	〃	－		
	切取	〃	－		
表土	剥ぎ取り	〃	－		
	埋戻	〃	－		
As取場		m2	－		
con取場		m3	左側	－	右側 1.19
			左側作業土工1	左側作業土工2	右側作業土工1
床堀	BH床堀	m3	－	－	2.6
埋戻しD	W<1m	〃	－	－	1.8
埋戻しC	1.0m≦W<4.0m	〃	－	－	－

No. 10

GH:54.130
FH:54.196

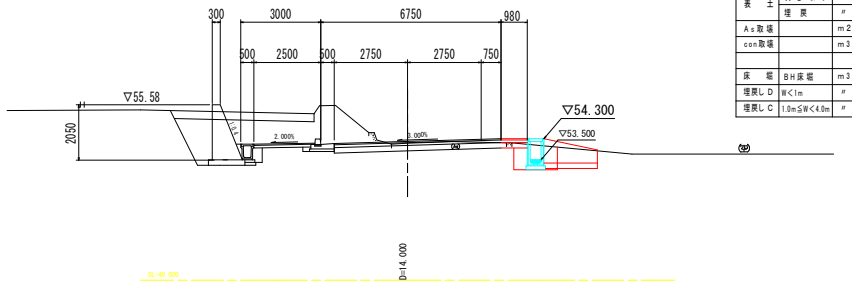

種別	細別	単位	数量		
盛土	路床	m3	－		
	路体	〃	－		
掘削	路面	〃	－		
	切取	〃	－		
表土	剥ぎ取り	〃	－		
	埋戻	〃	－		
As取場		m2	－		
con取場		m3	左側	－	右側 0.10
			左側作業土工1	左側作業土工2	右側作業土工1
床堀	BH床堀	m3	－	－	1.4
埋戻しD	W<1m	〃	－	－	0.8
埋戻しC	1.0m≦W<4.0m	〃	－	－	－

No. 7+18.000

GH:56.090
FH:56.116

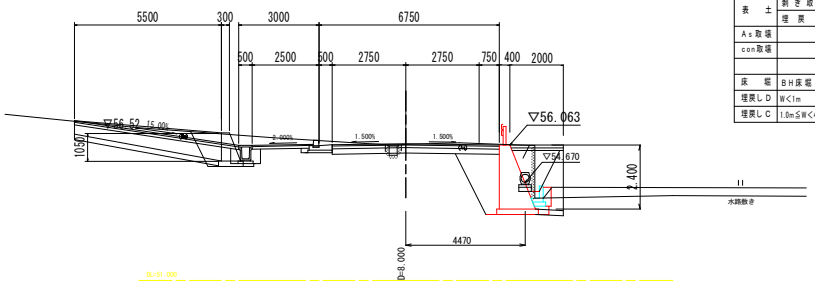

種別	細別	単位	数量		
盛土	路床	m3	－		
	路体	〃	－		
掘削	路面	〃	－		
	切取	〃	－		
表土	剥ぎ取り	〃	－		
	埋戻	〃	－		
As取場		m2	－		
con取場		m3	左側	－	右側 1.87
			左側作業土工1	左側作業土工2	右側作業土工1
床堀	BH床堀	m3	－	－	4.0
埋戻しD	W<1m	〃	－	－	2.7
埋戻しC	1.0m≦W<4.0m	〃	－	－	－

No. 9+6.000

GH:54.710
FH:54.832

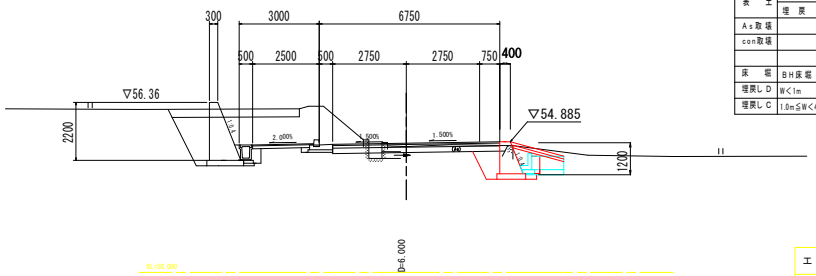

種別	細別	単位	数量		
盛土	路床	m3	－		
	路体	〃	－		
掘削	路面	〃	－		
	切取	〃	－		
表土	剥ぎ取り	〃	－		
	埋戻	〃	－		
As取場		m2	－		
con取場		m3	左側	－	右側 0.32
			左側作業土工1	左側作業土工2	右側作業土工1
床堀	BH床堀	m3	－	－	2.2
埋戻しD	W<1m	〃	－	－	1.0
埋戻しC	1.0m≦W<4.0m	〃	－	－	－

当初設計図面

工事名	R2吉土　船戸切幡上板線　阿波・市場切幡道路工事（1）		
路線名等	船戸切幡上板線		
工事箇所	阿波市市場町切幡（第1分割）		
図面名	横断図（1）		
縮尺	1:100	図面番号	5 ／ 15
会社名			
事業者名	徳島県東部県土整備部＜吉野川＞		

横　断　図（２）縮尺　1:100

NO. 1+10

GH=50.994
FH=52.485

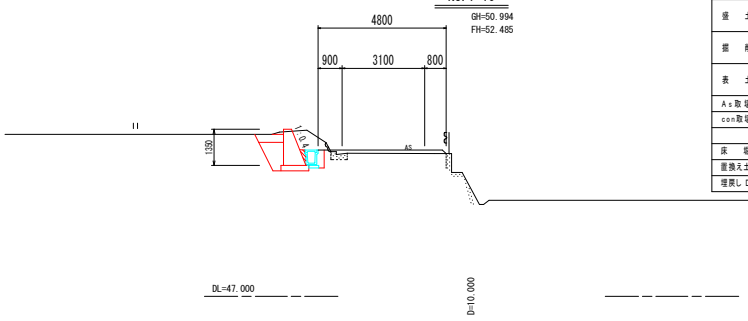

種別	細別	単位	数量			
盛土	路床	m3	-			
	路体	〃	-			
掘削	路面	〃	-			
	切取	〃	—			
表土	剥ぎ取り	〃	—			
	埋戻	〃	—			
As取場		m2	-			
con取場		m3	左側	—	右側	—
			左側擁壁	左側側溝	左側L型側溝	右側擁壁
床堀	BH床堀	m3	0.9	0.4	—	—
置換え土		〃	—	—	—	—
埋戻しD	W1<1m,W2<1m	〃	0.4	0.2	—	—

NO. 1+0.55

GH=52.835
FH=52.845

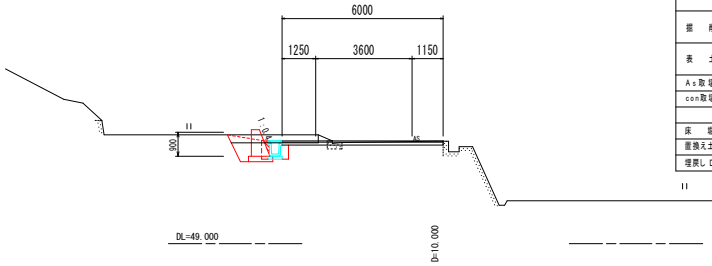

種別	細別	単位	数量			
盛土	路床	m3	-			
	路体	〃	-			
掘削	路面	〃	—			
	切取	〃	—			
表土	剥ぎ取り	〃	—			
	埋戻	〃	—			
As取場		m2	—			
con取場		m3	左側	—	右側	—
			左側擁壁	左側側溝	左側L型側溝	右側擁壁
床堀	BH床堀	m3	0.9	0.4(0.6)	—	—
置換え土		〃	—	—	—	—
埋戻しD	W1<1m,W2<1m	〃	0.4	0.2(0.4)	—	—

EC. 1

GH=50.520
FH=51.693

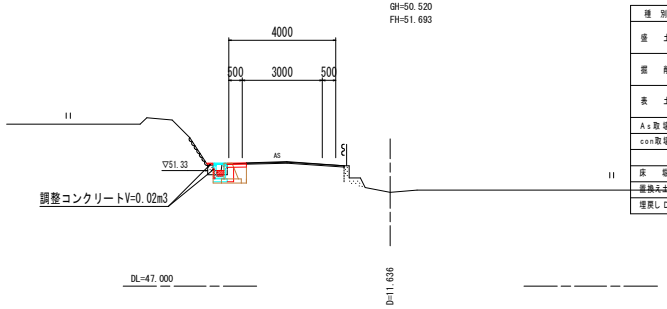

種別	細別	単位	数量			
盛土	路床	m3	—			
	路体	〃	—			
掘削	路面	〃	—			
	切取	〃	—			
表土	剥ぎ取り	〃	—			
	埋戻	〃	—			
As取場		m2	—			
con取場		m3	左側	—	右側	—
			左側擁壁	左側側溝	左側L型側溝	右側擁壁
床堀	BH床堀	m3	—	0.4	—	—
置換え土		〃	—	—	—	—
埋戻しD	W1<1m,W2<1m	〃	—	0.3	—	—

NO. 2

GH=50.422
FH=52.126

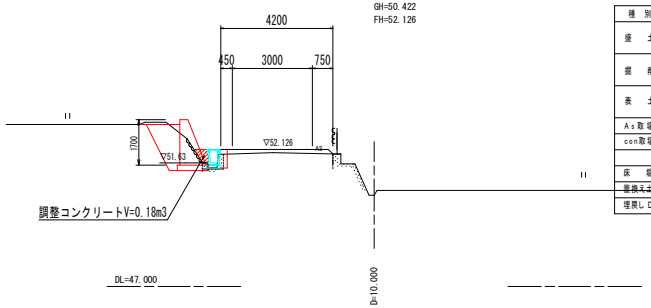

種別	細別	単位	数量			
盛土	路床	m3	-			
	路体	〃	-			
掘削	路面	〃	-			
	切取	〃	—			
表土	剥ぎ取り	〃	-			
	埋戻	〃	-			
As取場		m2	-			
con取場		m3	左側	—	右側	—
			左側擁壁	左側側溝	左側L型側溝	右側擁壁
床堀	BH床堀	m3	0.9	0.1	—	—
置換え土		〃	—	—	—	—
埋戻しD	W1<1m,W2<1m	〃	0.8	0.1(0.2)	—	—

NO.0～NO.3　当初設計図面

工事名	R２吉土　船戸切幡上板線　阿波・市場切幡道路工事（１）		
路線名等	（一）船戸切幡上板線		
工事箇所	阿波市市場町切幡（第１分割）		
図面名	横断図（２）		
縮尺	1：500	図面番号	6 ／ 15
会社名			
事業者名	徳島県東部県土整備部＜吉野川＞		

構造図－1

SC=1:20

5号擁壁

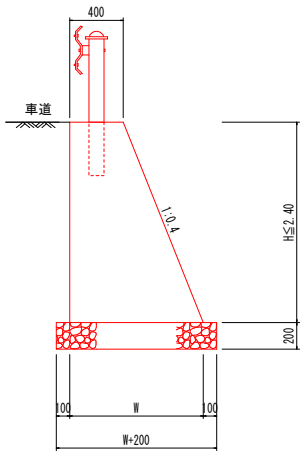

1.0m当たり

名　称	算　式	
コンクリート	$0.20\times H^2+0.4\times H$	m3
型　枠	H×(1.077+1.000)	m2
基礎砕石	H×0.4+0.6	m2
目地材	コンクリート数量/10	m2
水抜管	コンクリート数量/6	m

1号L型側溝

1:20

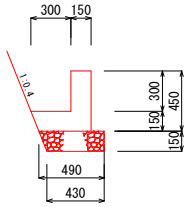

数量表　10m当り

名　称	規格寸法	単位	数　量
コンクリート	18N/mm2	m3	1.080
型　枠	小型構造物	m2	9.00
基礎材	RC-40 t=15cm	m2	4.6

2号L型側溝

1:20

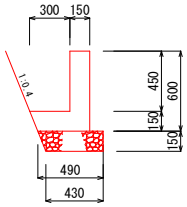

数量表　10m当り

名　称	規格寸法	単位	数　量
コンクリート	18N/mm2	m3	1.305
型　枠	小型構造物	m2	12.00
基礎材	RC-40 t=15cm	m2	4.6

ガードレール補強鉄筋

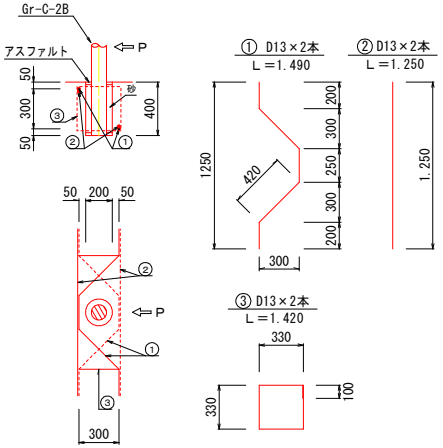

10.0箇所当り

鉄　筋(D13)	82.8 kg

4号重力式擁壁工

1:20

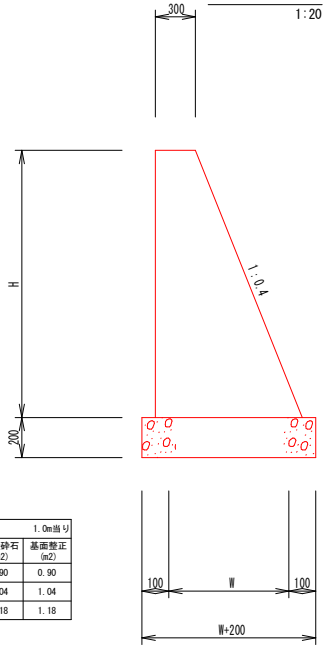

数量表　1.0m当り

H (mm)	W (mm)	コンクリート (m3)	型　枠 (m2)	基礎砕石 (m2)	基面整正 (m2)
1000	700	0.500	2.08	0.90	0.90
1350	840	0.770	2.80	1.04	1.04
1700	980	1.088	3.53	1.18	1.18

1号U形側溝 300B1種

1:20

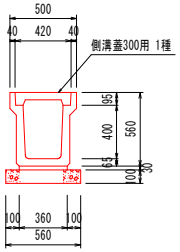

数量表　10m当り

名　称	規格寸法	単位	数　量
U形側溝	300B 1種	個	5
敷モルタル	1:3	m3	0.108
基礎砕石	RC-40 t=10cm	m2	5.6
コンクリート蓋	300 1種	枚	20
基面整正		m2	5.6

2号U形側溝 300B3種

1:20

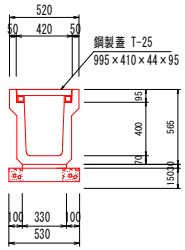

数量表　10m当り

名　称	規格寸法	単位	数　量
U形側溝	300B 3種	個	5
敷モルタル	1:3	m3	0.099
基礎砕石	RC-40 t=15cm	m2	5.3
鋼製蓋	300 T-25	枚	10
基面整正		m2	5.3

当初設計図面

工事名	R2吉土　船戸切幡上板線　阿波・市場切幡道路工事（1）		
路線名等	(一) 船戸切幡上板線		
工事箇所	阿波市市場町切幡（第1分割）		
図面名	構造図－1		
縮　尺	1:20	図面番号	7 ／ 15
会社名			
事業者名	徳島県東部県土整備部＜吉野川＞		

構造図－2

3-2号U型側溝（可変タイプ）
1:50

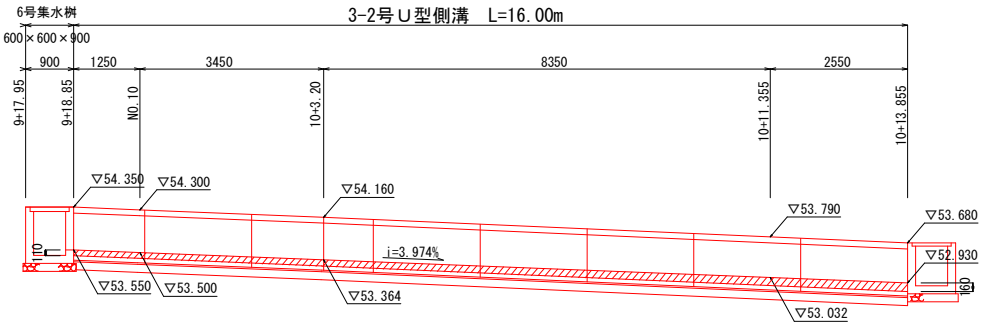

3－2号可変側溝	工事数量計算書			
名称	種別	単位	算式	数量
U型側溝	プレキャスト側溝(400×800)	m		16.0
				1.0式当り
U型側溝	400×800×2000	個		6.0
側溝蓋	B400（3種）	枚	16.0×20.0/10.0	31.20
敷モルタル		m3	16.00×0.189/10.0	0.295
基礎砕石	RC-40	m2	16.0×7.3/10.0	11.39

6号集水桝 1:20
(600×600×900)

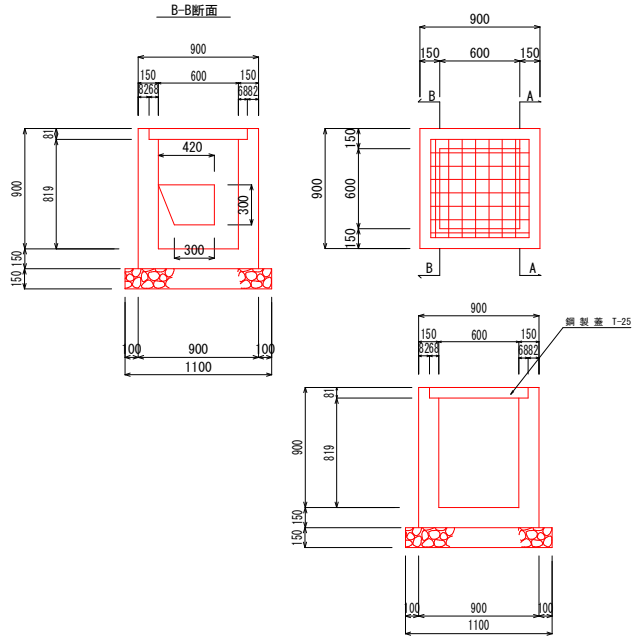

数量表　（1箇所当り）

名称	規格	単位	数量
コンクリート	18-8-25	m3	0.453
型枠	小型構造物	m2	4.61
基礎砕石	再生砕石(RC40) t=15cm	m2	1.21
鋼製蓋	T-25	枚	1.0
基面整正	土砂	m2	1.2

5号集水桝 1:20
(600×600×1050)

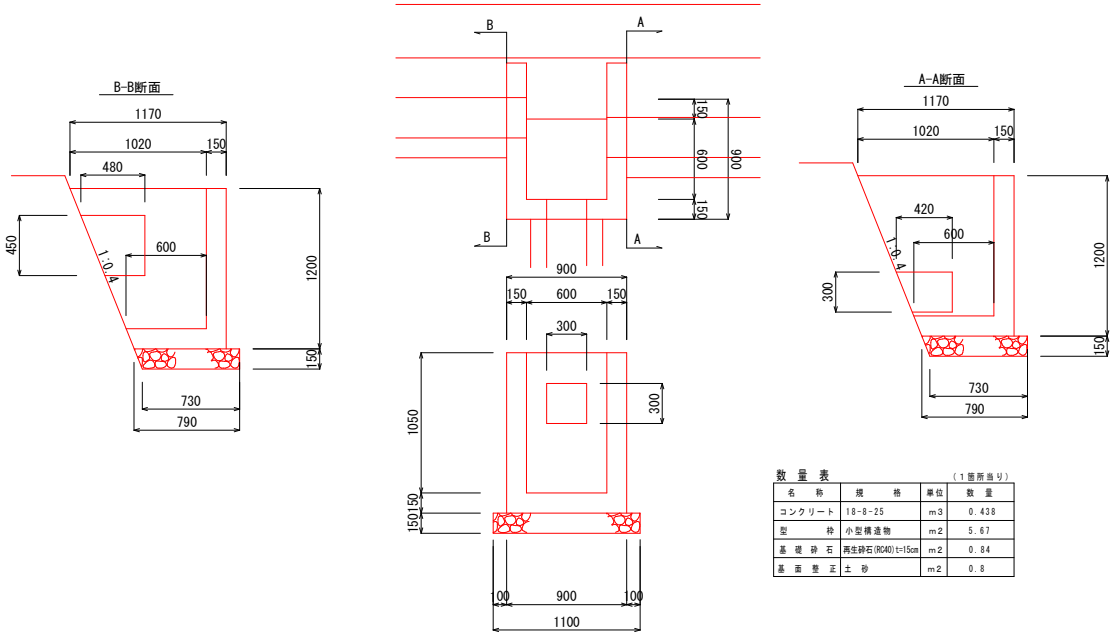

数量表　（1箇所当り）

名称	規格	単位	数量
コンクリート	18-8-25	m3	0.438
型枠	小型構造物	m2	5.67
基礎砕石	再生砕石(RC40) t=15cm	m2	0.84
基面整正	土砂	m2	0.8

3-2号U型側溝（可変タイプ）
(W400×h800)　1:20

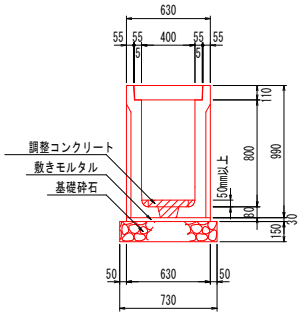

数量表　10m当り

名称	規格寸法	単位	数量
U形側溝	400×800	本	5
敷モルタル	1:3	m3	0.189
基礎砕石	RC-40 t=15cm	m2	7.3
側溝蓋	400B 3種	枚	20
基面整正		m2	7.3

当初設計図面

工事名	R2吉土 船戸切幡上板線 阿波・市場切幡道路工事（1）
路線名等	船戸切幡上板線
工事箇所	阿波市市場町切幡（第1分割）
図面名	構造図－2
縮尺	1:50　図面番号 8 ／ 15
会社名	
事業者名	徳島県東部県土整備部＜吉野川＞

構造図-3

（坂路工）

5号坂路工 1:50

Ⓐ-Ⓐ

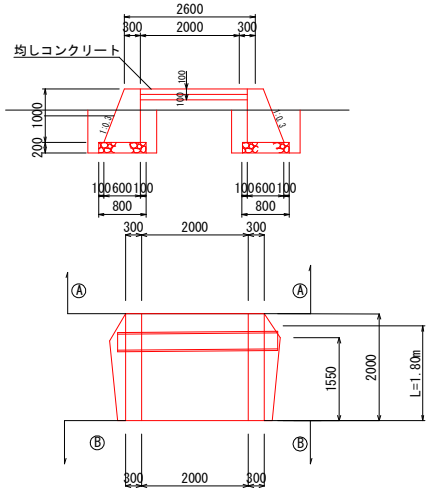

Ⓑ-Ⓑ

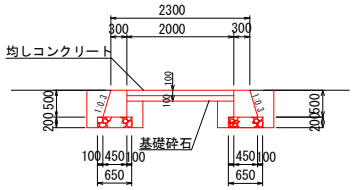

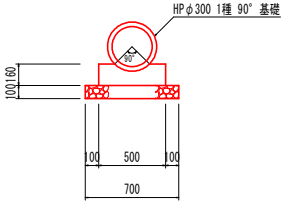

HPφ300 L=3.00m

数量表			1.0式m当り
名　称	規格寸法	単位	数　量
ヒューム管	φ300	m	3.00
コンクリート	18N/mm2	m3	0.206
型　枠	小型構造物	m2	0.96
基　礎　材	RC-40 t=15cm	m2	2.10

数量表				1.0m当り
H (mm)	W (mm)	コンクリート (m3)	型　枠 (m2)	基礎材 (m2)
500	450	0.188	1.02	0.65
1000	600	0.450	2.04	0.80

数量表			1.0m当り
名　称	床　掘 (m3)	埋　戻 (m3)	基面整正 (m2)
Ⓐ-Ⓐ	2.1	1.0	1.60
Ⓑ-Ⓑ	1.8	0.7	1.30

5号坂路工	数量計算書				
名　称	種　別	単位	記号	算　式	数　量
コンクリート	18N/mm2		1	1/2(0.188+0.450)×1.80	0.574
			2	1/2(0.188+0.450)×1.80	0.574
		m3	計		1.148
型　枠	無筋構造物		1	1/2(1.02+2.04)×1.80	2.75
			2	1/2(1.02+2.04)×1.80	2.75
		m2	計		5.50
基　礎　材	RC-40		1	1/2(0.65+0.80)×1.55	1.12
		m2	2	1/2(0.65+0.80)×1.55	1.12
			計		2.24
床　掘		m3		1/2 (2.1+1.8) ×1.80	3.5
埋　戻		m3		1/2 (1.0+0.7) ×1.80	1.5
基面整正		m2		1/2 (1.60+1.30) ×1.55	2.25
均しコンクリート	18N/mm2	m3		2.00×2.00×0.10	0.400
路　盤　工	RC-40	m2		2.00×2.00	4.0

6号坂路工 1:50

Ⓐ-Ⓐ

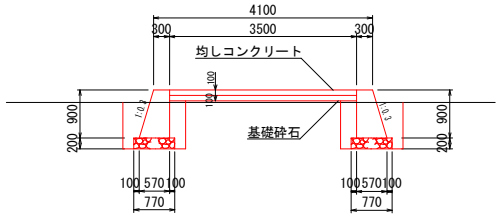

数量表				1.0m当り
H (mm)	W (mm)	コンクリート (m3)	型　枠 (m2)	基礎材 (m2)
500	450	0.188	1.02	0.65
900	570	0.392	1.84	0.77

数量表			1.0m当り
名　称	床　掘 (m3)	埋　戻 (m3)	基面整正 (m2)
Ⓐ-Ⓐ	2.0	1.1	1.54
Ⓑ-Ⓑ	2.1	0.7	1.30

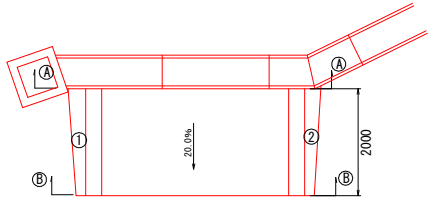

Ⓑ-Ⓑ

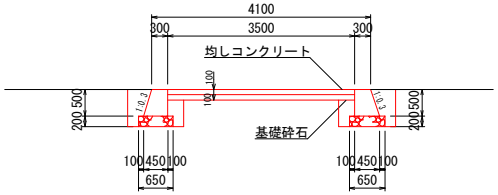

6号坂路工	数量計算書				
名　称	種　別	単位	記号	算　式	数　量
コンクリート	18N/mm2		1	1/2(0.188+0.392)×2.00	0.580
			2	1/2(0.188+0.392)×2.00	0.580
		m3	計		1.160
型　枠	無筋構造物		1	1/2(1.02+1.84)×2.00	2.86
			2	1/2(1.02+1.84)×2.00	2.86
		m2	計		5.72
基　礎　材	RC-40		1	1/2(0.65+0.77)×2.00	1.42
			2	1/2(0.65+0.77)×2.00	1.42
		m2	計		2.84
床　掘		m3		1/2 (2.0+2.1) ×2.00	4.1
埋　戻		m3		1/2 (1.1+0.7) ×2.00	1.8
基面整正		m2		1/2 (1.54+1.30) ×2.00	2.84
均しコンクリート	18N/mm2	m3		3.50×2.00×0.10	0.700
路　盤　工	RC-40	m2		3.50×2.00	7.0

当初設計図面

工事名	R２吉土　船戸切幡上板線　阿波・市場切幡道路工事（１）		
路線名等	船戸切幡上板線		
工事箇所	阿波市市場町切幡（第１分割）		
図面名	構造図-3		
縮　尺	1:50	図面番号	9 ／ 15
会社名			
事業者名	徳島県東部県土整備部＜吉野川＞		

構造図（4）

側溝擦付け工

S＝1：50

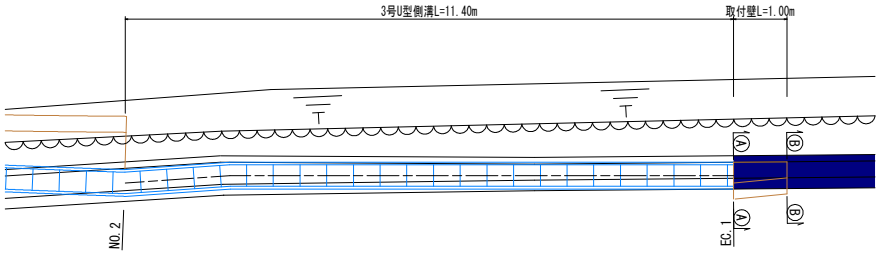

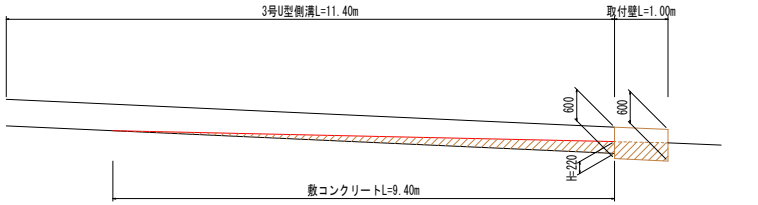

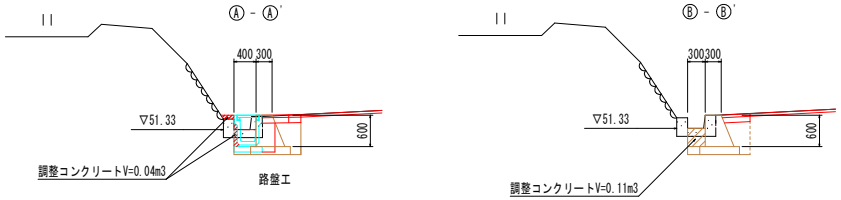

3号U型側溝

S＝1：20

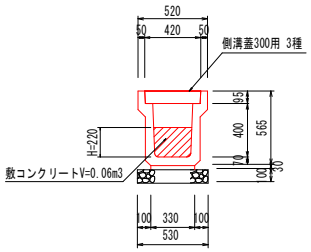

数量表			10m当り
名　称	規格寸法	単位	数　量
U 形 側 溝	300B 3種	個	5
敷モルタル	1:3	m3	0.099
基 礎 砕 石	RC-40 t=10cm	m2	5.30
コンクリート蓋	300 3種	枚	20
基 面 整 正		m2	5.3

調整コンクリート

S＝1：20

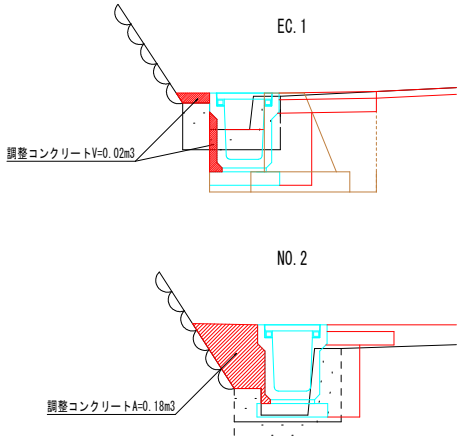

取 付 壁

S＝1：20

Ⓐ－Ⓐ'

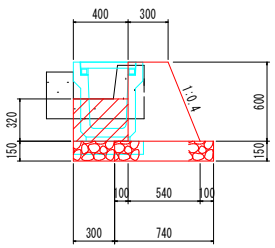

数量表			1.0m所当り
名　称	規　格	単位	数　量
コンクリート	18-8-40	m3	0.252
型　枠	均し型枠	m2	1.25
砕 石 基 礎	再生砕石(RC40) t=15cm	m2	0.74
敷コンクリート	18-8-40	m3	0.128
砕 石 基 礎	再生砕石(RC40) t=15cm	m2	0.30
床　掘	硬 質 土	m3	0.7
埋　戻	硬 質 土	m3	0.2
基 面 整 正	硬 質 土	m2	1.0
con取壊し		m3	0.13
A S 切 断		m	1.0
A S 取 壊 し		m2	0.7

Ⓑ－Ⓑ'

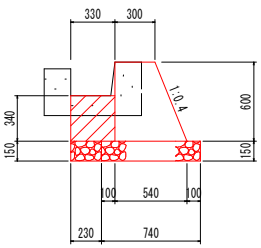

数量表			1.0m所当り
名　称	規　格	単位	数　量
コンクリート	18-8-40	m3	0.252
型　枠	均し型枠	m2	1.25
砕 石 基 礎	再生砕石(RC40) t=15cm	m2	0.74
敷コンクリート	18-8-40	m3	0.112
砕 石 基 礎	再生砕石(RC40) t=15cm	m2	0.23
床　掘	硬 質 土	m3	0.6
埋　戻	硬 質 土	m3	0.2
基 面 整 正	硬 質 土	m2	1.0
con取壊し		m3	0.13
A S 切 断		m	1.0
A S 取 壊 し		m2	0.6

当初設計図面

工 事 名	R２吉土　船戸切幡上板線　阿波・市場切幡道路工事（１）		
路線名等	（一）船戸切幡上板線		
工事箇所	阿波市市場町切幡（第１分割）		
図 面 名	構造図（4）		
縮　尺	図 示	図面番号	10 ／ 15
会 社 名			
事業者名	徳島県東部県土整備部＜吉野川＞		

NO.0付近詳細図 S=1:50

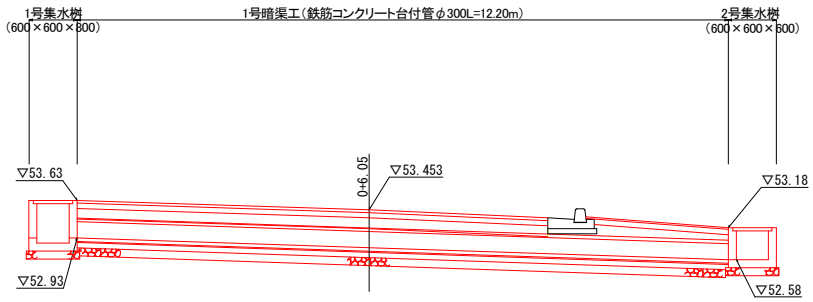

鉄筋コンクリート台付管（φ300）

1:20

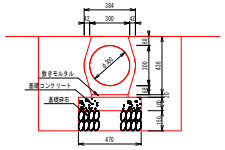

数量表			10m当り
名　称	規格寸法	単位	数　量
鉄筋コンクリート台付管	φ300	個	5.0
敷モルタル		m3	0.06
コンクリート	18N/mm2	m3	0.47
型　枠		m2	2.00
基礎砕石	RC-40 t=15cm	m2	4.7
基面整正		m2	4.7
床　堀		m3	7.6
埋　戻		m3	4.9

排水構造物工	数量計算書				
名　称	種　別	単位	算　式	数　量
	φ300	m	NO.0付近	12.2
1.0式当り				
鉄筋コンクリート台付管	φ300	個	5.0×12.2/10.0	6.10
敷モルタル		m3	0.06×12.2/10.0	0.07
基礎コンクリート	18N/mm2	m3	0.47×12.2/10.0	0.570
型　枠	小構造物	m2	2.00×12.2/10.0	2.44
基礎砕石	RC-40	m2	4.7×12.2/10.0	5.7
基面整正		m2	4.7×12.2/10.0	5.7
床　堀		m3	7.6×12.2/10.0	9.3
埋　戻		m3	4.9×12.2/10.0	6.0

1号集水桝(600×600×800)

1:20

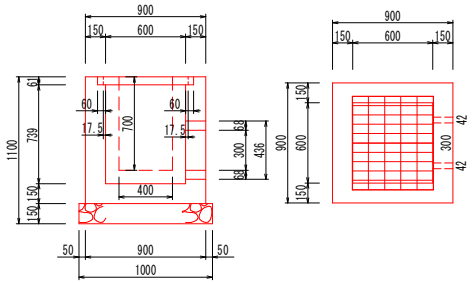

排水構造物工	数量計算書			
名　称	種　別	単位	算　式	数　量
1号集水桝	600×600×800	基	NO.0付近	1.0
1.0基当り				
コンクリート	18N/mm2	m3	0.900×0.900×0.950-（0.436×0.384×0.150	
			+0.600×0.600×0.739+0.635×0.720×0.061	
			+0.700×0.400×0.150）	0.408
型　枠	小型構造物	m2	0.900×0.950×4+0.889×0.600×4	
			+0.061×（0.635+0.720）×2+0.700×0.150×2	
			-（0.436×0.384×2+0.700×0.400×2）	5.03
桝　蓋	T-25 600用	枚		1.0
基礎砕石	RC-40	m2	1.00×1.00	1.0

2号集水桝(600×600×600)

1:20

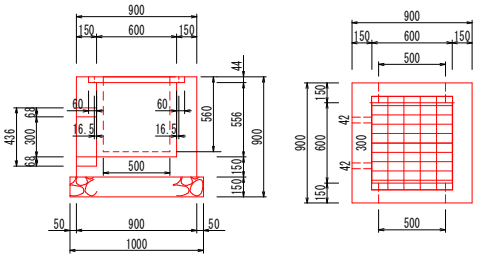

排水構造物工	数量計算書			
名　称	種　別	単位	算　式	数　量
2号集水桝	600×600×600	基	NO.0付近	1.0
1.0基当り				
コンクリート	18N/mm2	m3	0.900×0.900×0.750-（0.436×0.384×0.150	
			+0.600×0.600×0.556+0.633×0.720×0.044	
			+0.560×0.500×0.150）	0.320
型　枠	小型構造物	m2	0.900×0.750×4+0.706×0.600×4	
			+0.044×（0.633+0.720）×2+0.560×0.150×2	
			-（0.436×0.384×2+0.560×0.500×2）	3.79
桝　蓋	T-25 600用	枚		1.0
基礎砕石	RC-40	m2	1.00×1.00	1.0

当初設計図面

工事名	R２吉土　船戸切幡上板線　阿波・市場切幡道路工事（１）
路線名等	（一）船戸切幡上板線
工事箇所	阿波市市場町切幡（第１分割）
図面名	詳細図（その1）
縮　尺	図示　図面番号　11 ／ 15
会社名	
事業者名	徳島県東部県土整備部＜吉野川＞

展　開　図　（　1　）

S=1:50

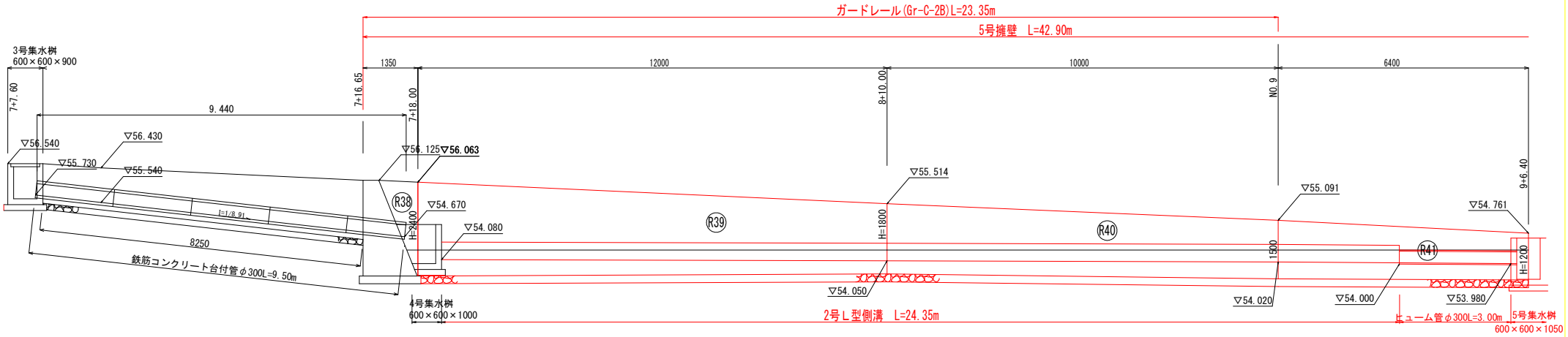

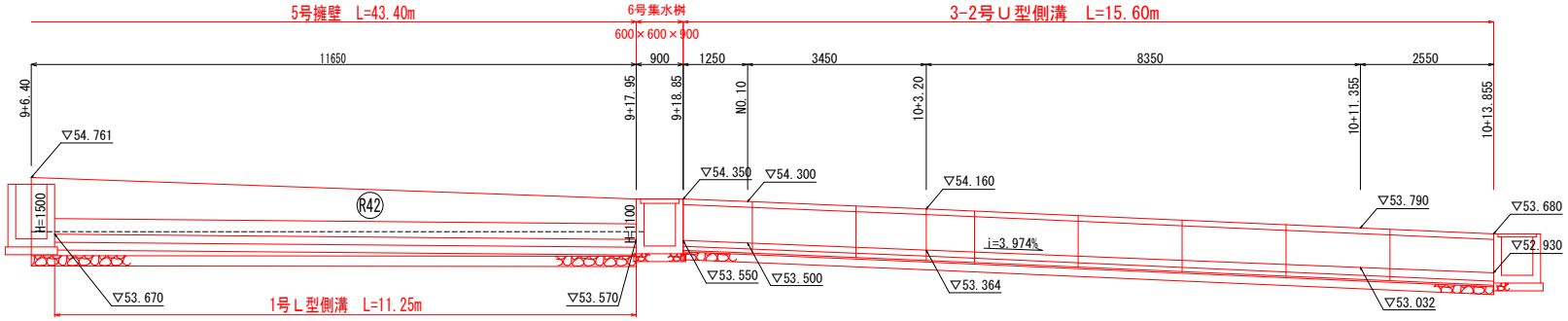

左側 4号重力式擁壁　展開図

H=1:100
V=1: 50

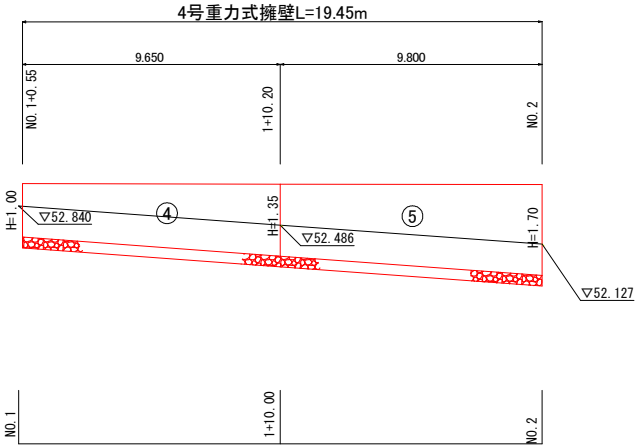

当初設計図面

工事名	R2吉土　船戸切幡上板線　阿波・市場切幡道路工事（1）		
路線名等	船戸切幡上板線		
工事箇所	阿波市市場町切幡（第1分割）		
図面名	展開図(1)		
縮尺	1:50	図面番号	12 ／ 15
会社名			
事業者名	徳島県東部県土整備部＜吉野川＞		

展開図（2）

H=1:100
V=1: 50

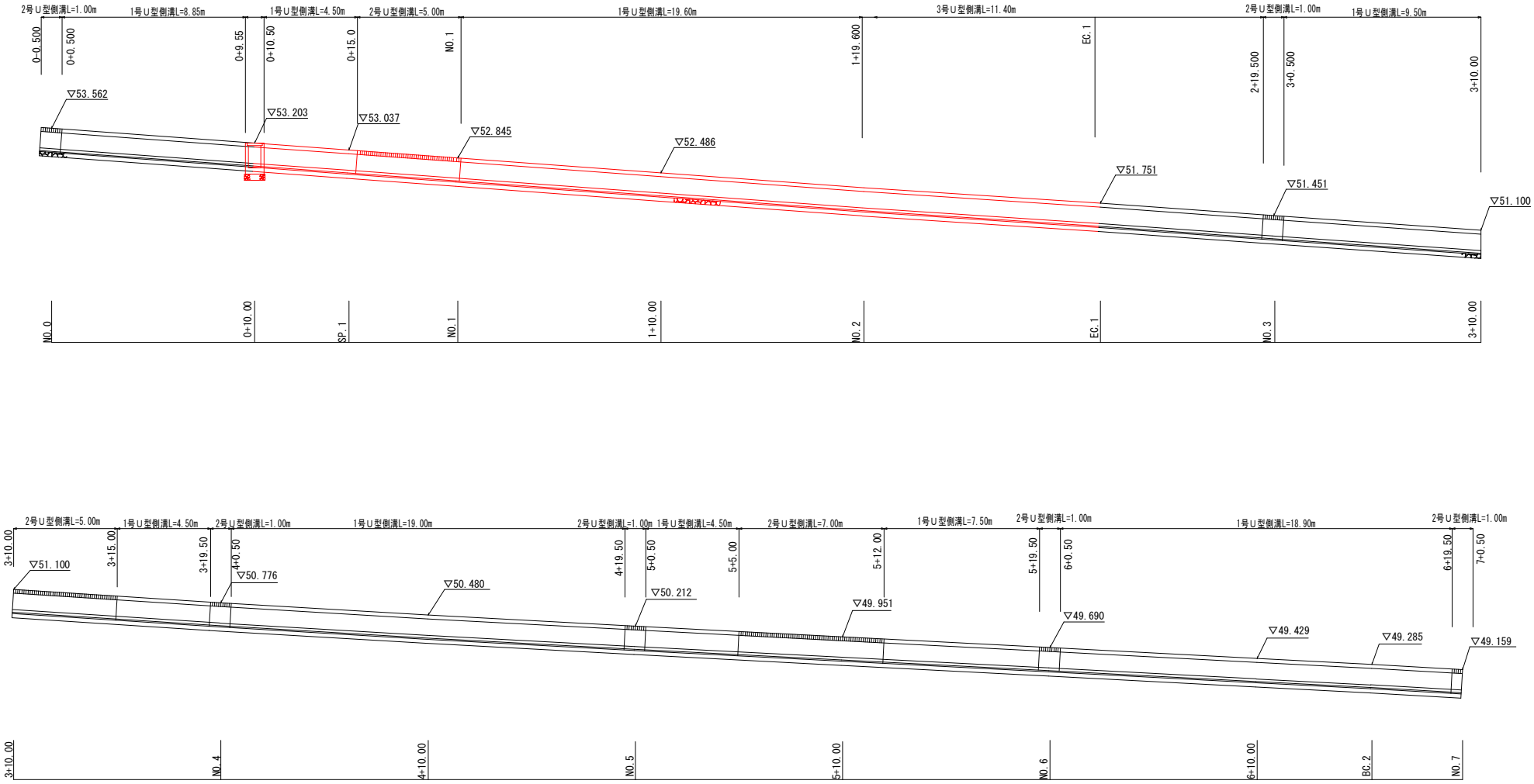

当初設計図面

工事名	R２吉土　船戸切幡上板線　阿波・市場切幡道路工事（１）
路線名等	（一）船戸切幡上板線
工事箇所	阿波市市場町切幡（第１分割）
図面名	展開図（２）
縮尺	図示　図面番号　13 ／ 15
会社名	
事業者名	徳島県東部県土整備部＜吉野川＞

線　形　図　（　1　）縮尺　1:500

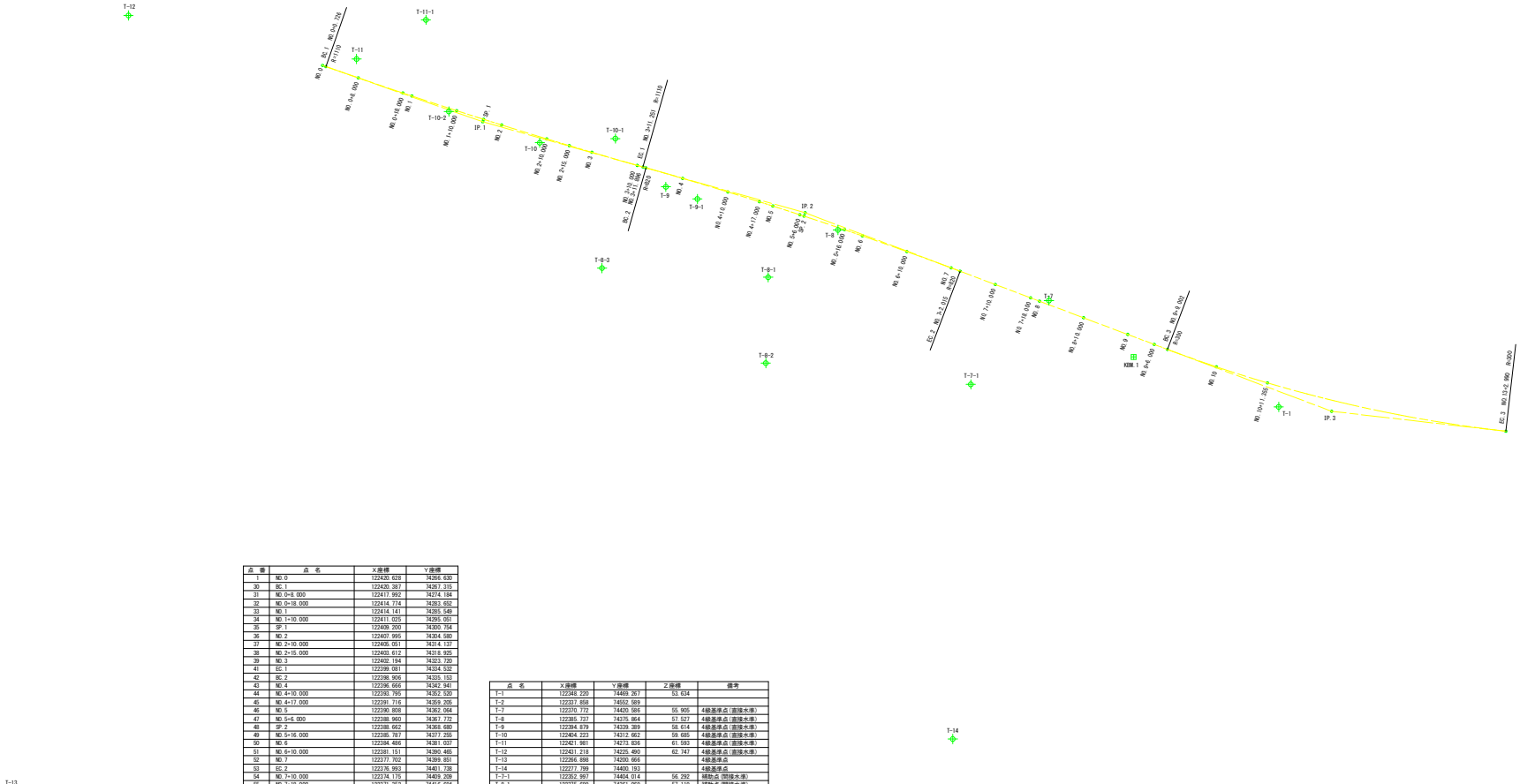

点 番	点 名	X座標	Y座標
1	NO. 0	122420.628	74266.630
30	BC. 1	122420.387	74267.315
31	NO. 0+8.000	122417.992	74274.184
32	NO. 0+18.000	122414.774	74283.692
33	NO. 1	122414.141	74285.549
34	NO. 1+10.000	122411.025	74295.051
35	IP. 1	122409.200	74300.754
36	NO. 2	122407.995	74304.580
37	NO. 2+10.000	122405.051	74314.137
38	NO. 2+15.000	122403.612	74318.925
39	NO. 3	122402.184	74323.720
41	EC. 1	122398.081	74334.532
42	BC. 2	122398.906	74335.153
43	NO. 4	122396.666	74342.941
44	NO. 4+10.000	122393.795	74352.520
45	NO. 4+17.000	122391.716	74359.205
46	NO. 5	122390.808	74362.064
47	NO. 5+6.000	122388.960	74367.772
48	IP. 2	122388.662	74368.680
49	NO. 5+16.000	122385.787	74377.235
50	NO. 6	122384.486	74381.037
51	NO. 6+10.000	122381.151	74390.465
52	NO. 7	122377.702	74399.851
53	EC. 2	122376.993	74401.738
54	NO. 7+10.000	122374.175	74409.209
55	NO. 7+18.000	122371.352	74416.694
56	NO. 8	122370.646	74418.566
57	NO. 8+10.000	122367.117	74427.922
58	NO. 9	122363.587	74437.279
59	NO. 9+6.000	122361.470	74442.892
60	BC. 3	122360.411	74445.702
61	NO. 10	122356.719	74456.061
62	NO. 10+11.355	122353.308	74466.891

点 名	X座標	Y座標	Z座標	備考
T-1	122348.220	74469.267	53.634	
T-2	122337.858	74552.589		
T-7	122370.772	74420.586	55.905	4級基準点（直接水準）
T-8	122385.727	74375.864	57.527	4級基準点（直接水準）
T-9	122394.679	74339.389	58.614	4級基準点（直接水準）
T-10	122404.223	74312.662	59.685	4級基準点（直接水準）
T-11	122421.961	74273.836	61.593	4級基準点（直接水準）
T-12	122431.218	74225.490	62.747	4級基準点（直接水準）
T-13	122266.898	74200.666		4級基準点
T-14	122277.799	74400.193		4級基準点
T-7-1	122352.997	74404.014	56.292	補助点（間接水準）
T-8-1	122375.699	74361.069	57.119	補助点（間接水準）
T-9-1	122392.309	74346.969	58.387	補助点（間接水準）
T-10-1	122405.114	74328.677	59.202	補助点（間接水準）
T-10-2	122410.850	74293.382	60.519	補助点（間接水準）
T-8-2	122387.499	74360.574	56.634	補助点（間接水準）
T-8-3	122377.650	74325.947	58.710	補助点（間接水準）
T-11-1	122430.286	74288.533	61.617	補助点（間接水準）
KBM. 1	122358.816	74436.538	54.899	

T-13

T-14

曲　線　表

IP	IP間方向角	IA	R	TL	SL	CL	IP間距離	X座標	Y座標
BP	109-24-25						35.000	122420.628	74266.630
IP. 1	105-45-59	3-38-25	1110.000	35.274	0.560	70.525	71.000	122408.666	74300.585
IP. 2	110-39-57	4-53-58	820.000	35.081	0.750	70.119	119.251	122389.374	74368.914
IP. 3	95-32-07	14-07-51	300.000	37.183	2.295	73.988	189.574	122347.288	74480.492
EP								122325.712	74668.834

当初設計図面

工 事 名	R２吉土　船戸切幡上板線　阿波・市場切幡道路工事（１）		
路線名等	（一）船戸切幡上板線		
工事箇所	阿波市市場町切幡（第１分割）		
図 面 名	線形図（１）		
縮　尺	1：500	図面番号	14 ／ 15
会 社 名			
事業者名	徳島県東部県土整備部＜吉野川＞		

線形図(2)

S=1/500

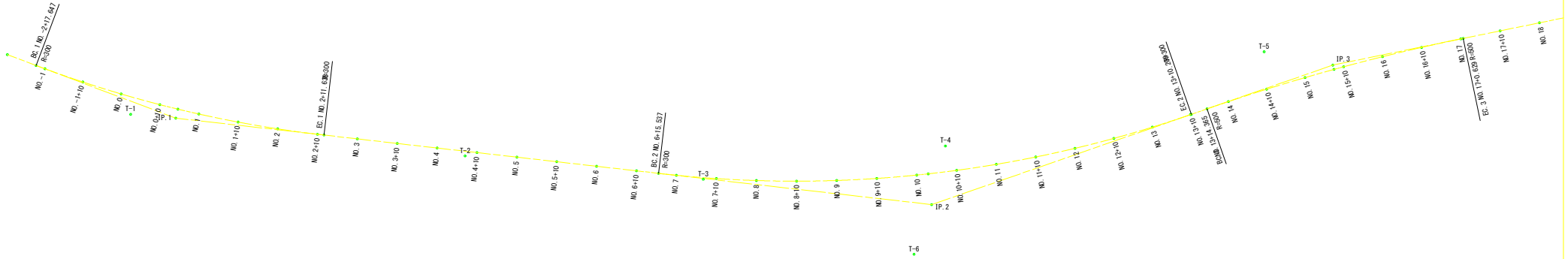

座標一覧表		
点 名	X座標	Y座標
T-1	122348.220	74469.287
T-2	122337.858	74592.589
T-3	122332.058	74611.930
T-4	122340.321	74672.262
T-5	122363.831	74751.674
T-6	122313.328	74864.445
IP.1	122347.288	74480.493
IP.2	122325.712	74668.834
IP.3	122360.489	74768.783

曲 線 表									
IP	IP間方向角	IA	R	TL	SL	CL	IP間距離	X座標	Y座標
	110-39-59						44.831	122363.110	74438.547
IP.1	96-32-07	14-07-52	300.000	37.184	2.296	73.991	189.573	122347.288	74480.493
IP.2	70-48-53	25-43-14	300.000	68.490	7.719	134.672	105.826	122325.712	74668.834
IP.3	78-24-29	7-35-36	500.000	33.181	1.100	66.264	78.352	122360.489	74768.783
								122376.233	74845.537

当初設計図面

工 事 名	R２吉土　船戸切幡上板線　阿波・市場切幡道路工事（１）		
路線名等	（一）船戸切幡上板線		
工事箇所	阿波市市場町切幡（第１分割）		
図 面 名	線形図（２）		
縮　尺	1：500	図面番号	15 ／ 15
会 社 名			
事業者名	徳島県東部県土整備部＜吉野川＞		